



Foggia 900

Archeologia dei paesaggi e della memoria di una città tra le due guerre

Mappatura collaborativa Foggia900

Ilaria Vitellio
city{opensource
}

Mappatura collaborativa Foggia 900



Livello censimento



Livello segnalazioni



Architettura moderna e contemporanea in Campania - Architetture censite

Mappa del censimento dell'Architettura moderna e contemporanea in Campania promossa dalla Regione Campania

[Info](#) [+](#)



Architettura moderna e contemporanea in Campania - Architetture segnalate

Mappa delle segnalazioni dell'Architettura moderna e contemporanea in Campania promossa dalla Regione Campania

[Info](#) [+](#)

Mappatura collaborativa- Censimento

The image shows a screenshot of the city{opensource} collaborative mapping interface. The main map displays a city grid with numerous colored markers (blue, green, purple, red, yellow) indicating specific locations. The city name "Naples" is visible at the bottom center of the map. The interface includes a sidebar on the left with the following elements:

- Language selector: "it" and "en".
- Map title: "MappaArch - Mappatura collaborativa dell'Architettura moderna e contemporanea in Campania".
- Region: "Regione Campania".
- Map theme: "Architettura moderna e contemporanea in Campania - Architetture censite".
- Buttons: "Torna alla mappa", "Mappa del censimento dell'Architettura moderna e contemporanea in Campania promossa dalla Regione Campania", and social media icons (Facebook, Twitter, Instagram).
- Search bar: "architettura contemporanea regione campania".
- Map controls: "Mappa chiusa", "Modifica mappa", and a settings icon.
- Location filters: "Tutte le location" and "Le mie location".
- Statistics: "365", "0", "4", and "23".
- Category filter: "Interventi di recupero e trasformazione".
- Image gallery: A photo of a modern building with the caption "Restauro e ristrutturazione di Palazzo Corigliano".

The top of the interface features the "city{opensource}" logo, a moon icon, and a user profile icon. The map itself shows various districts of Naples, including Santa Croce, COLLI AMINEI, STELLA, RIONE SANTA, VICARIA, RIONE VASCO, RIONE FORCELLA, PORTA MOLANA, PENDEO, MONTE S. VARIO, QUARTIER SPAGNOL, VOMERO, CHIASIA, RIONE LAURO, and RIONE LUZZATI. The sea is visible at the bottom of the map.

Mappatura collaborativa - Censimento

it en

MappArch - Mappatura collaborativa dell'Architettura moderna e contemporanea in Campania

Regione Campania

Architettura moderna e contemporanea in Campania - Architetture censite

Torna alla mappa

Mapa del censimento dell'Architettura moderna e contemporanea in Campania promossa dalla Regione Campania

architetture contemporanee regione campania

Mappa chiusa Modifica mappa

Tutte le location

Le mie location

365 4 23

Interventi di recupero e trasformazione

Restauero e ristrutturazione di Palazzo Corigliano

Descrizione:

L'impianto settecentesco, sapientemente restaurato nei piani centrali per ospitare le attività richieste dalle nuove funzioni, viene arricchito da trasformazioni profonde nella parte bassa e nel sottotetto.

Autori:

Ezio Bruno De Felice, Massimo Pica
Ciamarra

Altri Autori:

Ugo Carputi

Anno progetto:

1980

Anno esecuzione:

1987

Comune:

Napoli

Provincia:

Napoli

Proprietà:

Pubblica

city{opensource}

Destinazione originaria:

Palazzo gentilizio

Destinazione attuale:

Sede universitaria

Stato di conservazione:

Buono

Recupero:

Nessuno

Vincolo:

Nessuno

Link a Censimento MIC:

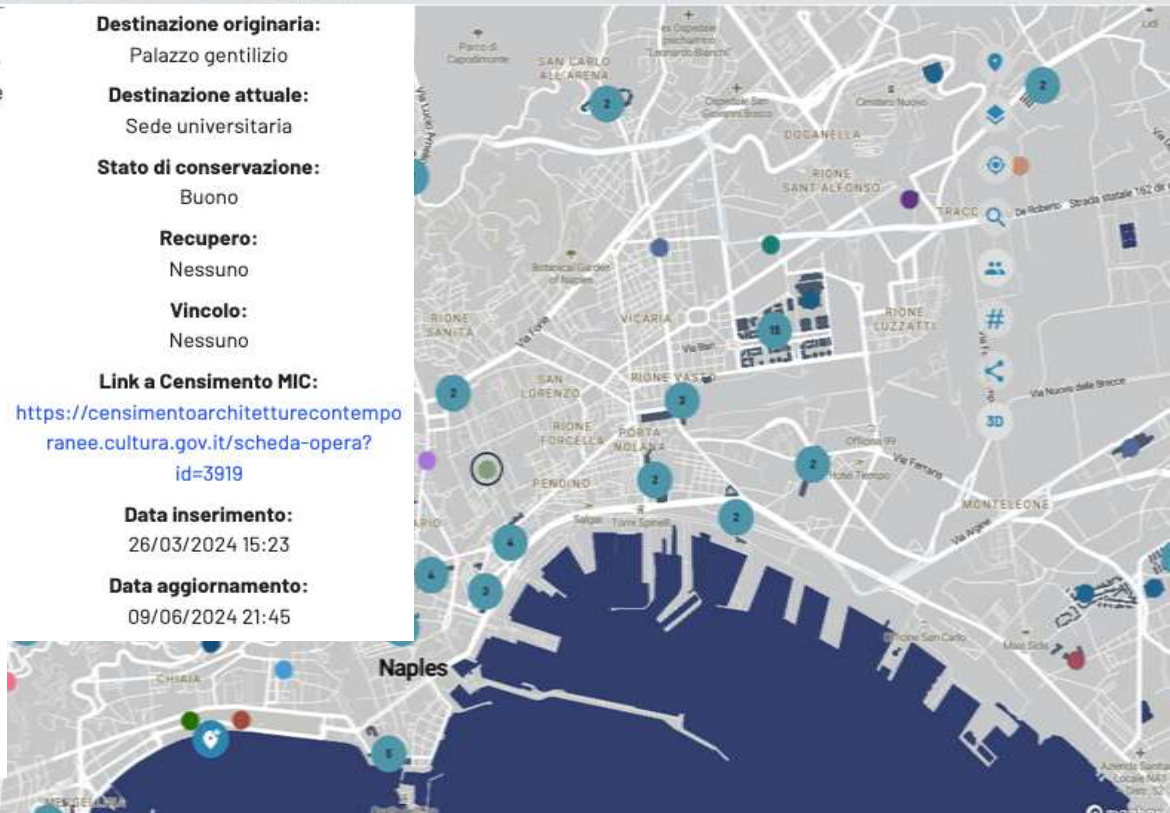
<https://censimentoarchitetturecontemporanee.cultura.gov.it/scheda-opera?id=3919>

Data inserimento:

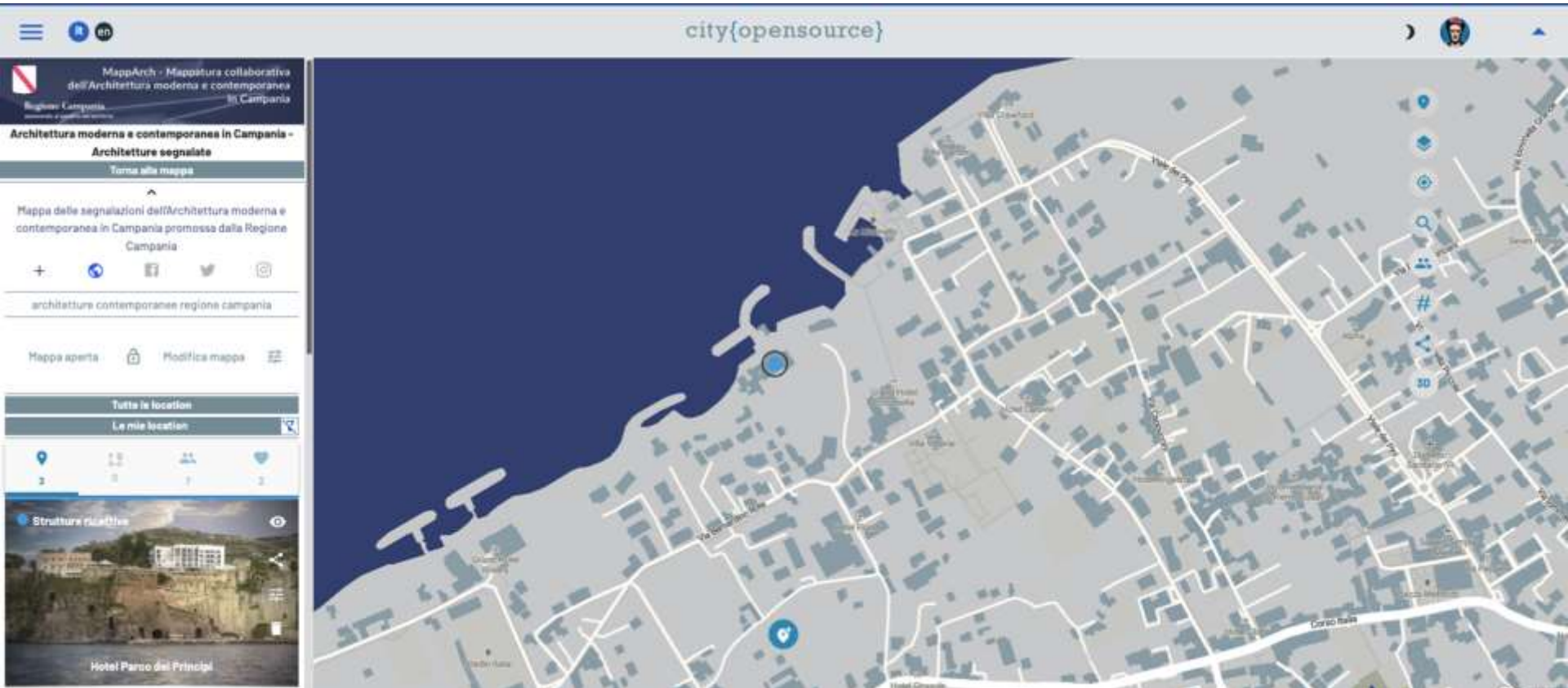
26/03/2024 15:23

Data aggiornamento:

09/06/2024 21:45



Mappatura collaborativa - Segnalazioni



Foggia 900


Archeologia dei paesaggi e della memoria di una città tra le due guerre



CAMPI DENOTATIVI	TIPO CAMPO
Contenuti	Foto di copertina più foto, video, audio
Denominazione*	Inserimento testo: Nome proprio, quando esista, o denominazione corrente o titolo del bene
Categorie*	Selezione: - Area urbana - Infrastruttura - Edificio - Opera d'arte - Arredo urbano - Testimonianza - Traccia bellica
Descrizione	Testo
TAG	#bombardato

Stato di conservazione	Domanda Chiusa: - Integro - Distrutto - Ricostruito
Anno	Numerico
Periodo	Domanda Chiusa - XI-XV secolo - XVI-XVIII secolo - XIX-XX secolo - XXI secolo
Provincia	Testo
Comune	Testo
Località	Testo
Autore/i	Testo
Committente	Testo

Proprietà	Domanda Chiusa - privata - pubblica - ecclesiastica - mista
Destinazione originaria	Testo
Destinazione durante la guerra	Testo
Destinazione durante l'occupazione anglo-americana	Testo
Destinazione attuale	Testo
Apertura al pubblico	Domanda Chiusa - aperto - chiuso
Info	Inserimento testo
Link censimento CartApulia	link



Collaborative mapping platform

Augmented maps for collaborative storytelling

Cityopensource permette a tutti di realizzare progetti collaborativi di digital storytelling localizzando contenuti multimediali, come foto, video e audio, su mappe interattive.

Mappe



35

Locations



5679

Media



9428

Mappatori



2113

Lavagna Mural

<https://app.mural.co/t/mapping6561/m/mapping6561/1744290802571/667fc715bbb2caac74cbdda68f90d34af4b7fa1a?sender=ua8a5ccdc038bec2454ed7922>