

OPEN TUSK

La comunità per i
dati aperti pugliesi



**CONSULTAZIONE
PUBBLICA**

Report finale

Dipartimento dello Sviluppo Economico della Regione Puglia

24 ottobre 2023

Versione 1.0



Sommario

La consultazione e il processo partecipativo	3
La finalità di Opentusk e la consultazione pubblica	3
Le modalità di partecipazione alla consultazione	5
Contenuti proposti e nuovi contributi emergenti	6
Promozione della consultazione	20
Esiti della partecipazione alla consultazione pubblica	22
Conclusioni	26
Ringraziamenti	28

La consultazione e il processo partecipativo

La finalità di Opentusk e la consultazione pubblica

La Regione Puglia guarda alla possibilità di generare opportunità di sviluppo e benessere, attraverso la messa a disposizione da parte delle Pubbliche Amministrazioni di una grande mole di dati, per il loro riutilizzo. L'importanza dei dati aperti è centrale nella Programmazione 2021-27 della Regione Puglia. Apre un grande sistema di opportunità, per i cittadini e per le imprese, nella prospettiva di servizi sempre più avanzati.

La trasformazione digitale richiede una messa a disposizione crescente di dati aperti ed un loro riutilizzo sempre più esteso da parte della ricerca, dei professionisti e delle imprese piccole e grandi. Se la Pubblica Amministrazione riuscirà ad aumentare in modo significativo l'offerta di dati pubblici, i territori saranno in grado di cogliere opportunità sempre più grandi.

Per questo è nato [Opentusk](#), il percorso partecipativo promosso dal Dipartimento dello Sviluppo Economico della Regione Puglia, con la collaborazione dell'Ufficio RTD e della Struttura di Comunicazione Istituzionale, dedicato agli open data, che supporta gli Enti Locali, il mondo economico, della ricerca, dell'innovazione e del terzo settore, nella produzione e nel riutilizzo dei dati aperti.

L'avvio del coinvolgimento e la delibera. Il 3 maggio 2023 la Regione Puglia [ha incontrato enti e organizzazioni](#), per condividere il percorso di animazione territoriale e di conoscenza condivisa, le sfide e gli obiettivi perseguiti. Nello stesso giorno, con la [Delibera della Giunta Regionale. n. 584](#), si è stabilito che gli Enti del territorio e i soggetti privati che svolgono servizi pubblici possano sottoscrivere un accordo con Regione Puglia per pubblicare i propri dati aperti direttamente e gratuitamente su [dati.puglia.it](#), il portale istituzionale che raccoglie già i dati aperti rilasciati dai Dipartimenti della Regione Puglia e dalle Sue Partecipate, con casi di riutilizzo e infografiche statistiche. La piattaforma sarà presto arricchita da un chatbot, da una sezione per la visualizzazione dei dati geografici e dai Linked Open Data.

I webinar di Opentusk. Per agevolare una conoscenza condivisa, sono stati attuati 5 incontri online divulgativi, trasmessi in streaming sulla pagina Facebook istituzionale della Regione Puglia, con 15 testimonianze a sostegno della cultura dei dati aperti. Le testimonianze sono state trascritte, nei loro tratti essenziali, in tempo reale, su una lavagna digitale che è cresciuta in tempo reale, fino a configurare [un unico testo corale](#). I video e i discorsi dei 5 webinar sono disponibili [in una pagina dedicata di Opentusk](#).

In parallelo, sulla [ReTe Digitale di AGID](#) è stata aperta la community di Opentusk riservata ai Responsabili della Transizione Digitale e al personale IT della Pubblica Amministrazione Locale, con 5 webinar di accompagnamento e di approfondimento, arricchiti da documenti, buone pratiche e procedure.

I Datalab territoriali. Tra il 29 maggio ed il 29 giugno 2023 sono stati realizzati 3 laboratori territoriali, a Lecce, a Foggia e a Brindisi. **185 partecipanti** - tra amministratori, funzionari e personale tecnico delle Pubbliche Amministrazioni, volontari del Servizio Civile Digitale, docenti, ricercatori e studenti, sviluppatori, professionisti e imprenditori - hanno identificato **un paniere di dati aperti**, da pubblicare e riutilizzare, in modo da aumentare benessere e occupazione.

I dialoghi tematici dei Datalab sono stati raccolti in tempo reale durante la plenaria finale di in ogni incontro e riuniti sulla lavagna digitale al link <https://bit.ly/testocoraledeidatalab>

Il resoconto dettagliato dei 3 Datalab è disponibile nelle [pagine dedicate di Opentusk](#).

L'oggetto della consultazione pubblica. I dati aperti emersi nei Datalab afferiscono a tre ambiti di competenza: regionale, comunale, di partecipate e fornitori di servizi regionali, e hanno costituito il paniere posto alla base di questa consultazione pubblica, in modo che tutti i cittadini avessero la possibilità di commentarlo e di incrementarlo ulteriormente.

La consultazione si è svolta su **Puglia Partecipa**. [Qui](#) approfondimenti sulla normativa, sulle funzionalità e sugli strumenti che la caratterizzano.

Le modalità di partecipazione alla consultazione

Arricchisci il paniere dei dataset. L'insieme dei dati aperti identificati durante i 3 Datalab territoriali di Opentusk è stato ripartito su Puglia Partecipa in **13 proposte tematiche** di discussione. In ognuna delle pagine dedicate è stato esposto l'elenco dei dati aperti emersi, rendendo possibile l'inserimento di commenti, per raccogliere ulteriori dati aperti che dovrebbero essere pubblicati, con l'eventuale indicazione del tipo di produttore presunto (Regione, Comune, Partecipate/Agenzie), dell'importanza dei dati richiesti, degli aspetti economici che potrebbero sostenere, dei conseguenti benefici, della loro utilità.

La consultazione pubblica si è svolta sulla piattaforma Puglia Partecipa **in un'unica fase**, dal **01 agosto 2023** al **15 settembre 2023**, al link:

<https://partecipazione.regione.puglia.it/processes/consultazioneopentusk>

reso anche in forma abbreviata, ai fini di una migliore diffusione, nella forma:

<https://bit.ly/consultazioneopentusk>



La comunità per i dati aperti pugliesi



CONSULTAZIONE PUBBLICA

Proponi a Regione, ai Comuni e alle Agenzie nuovi dati aperti da pubblicare

bit.ly/consultazioneopentusk

Con i 3 laboratori territoriali di **Opentusk**, 185 partecipanti hanno identificato un paniere con più di 200 nuovi dati aperti, da **pubblicare e riutilizzare**, in modo da aumentare benessere e occupazione.

Consulta i 13 raggruppamenti, commentali e **aggiungi nuovi dataset** importanti.

Operazione Cofinanziata dall'UE a valere sul PO FESR - FSE 2014/2020 della Regione Puglia Asse II – azione 2.3

Contenuti proposti e nuovi contributi emergenti

1. Tematiche internazionali

In occasione dei laboratori territoriali non erano emersi dataset a riguardo.

Durante la consultazione pubblica è stato proposto:

- **l'elenco delle aziende esportatrici e principali paesi di destinazione dei prodotti.**
Da mettere in relazione con i bisogni principali delle aziende in termini di competenze ricercate (linguistiche, giuridiche), necessità di uffici pubblici (dogane, finanziamenti di sostegno alle esportazioni) altre (assicurazione crediti, assicurazione merci).

2. Trasporti e mobilità

I dataset richiesti nei laboratori territoriali attuati a Lecce, Foggia e Brindisi sono stati i seguenti:

1. Acquisti ticket trasporti e movimenti, di competenza comunale.
2. Aree sosta tariffata e parcometri, di competenza comunale.
3. Avvisi di variazione di tratta e o di fermata, di altra competenza (Partecipate, Agenzie).
4. Censimento degli incidenti stradali con informazioni sul luogo dei fatti, di competenza comunale.
5. Censimento dei passi carrabili, di competenza comunale.
6. Censimento delle aree di parcheggio, con indicazione della disponibilità di paline per la ricarica elettrica, disponibilità di parcheggi per disabili, frequenza media oraria di utilizzo degli slot per parcheggio, di competenza comunale.
7. Censimento delle piste ciclabili, di competenza comunale.
8. Censimento della segnaletica stradale con Riferimento all'ordinanza che l'ha istituita, di competenza comunale.
9. Dati sui percorsi dei mezzi del Trasporto Pubblico Locale, di altra competenza (Partecipate, Agenzie).
10. Dati Sulla provenienza di studenti e del personale, di altra competenza (Partecipate, Agenzie).
11. Dove pubblicare i dati, di competenza regionale.

12. Elenco della provenienza e della destinazione del personale che utilizza l'auto e degli orari standard, di competenza regionale.
13. Elenco dei passi carrabili e delle aree di sosta riservate (gialle), di competenza comunale.
14. Geolocalizzazione degli autobus, di altra competenza (Partecipate, Agenzie).
15. Incremento delle destinazioni, di competenza regionale.
16. Intensità del traffico real time, di competenza comunale.
17. Mappa degli incidenti stradali, di competenza comunale.
18. Monitoraggio dell'affollamento dei pullman, di competenza comunale.
19. Monitoraggio in tempo reale dell'occupazione dei posti auto, di competenza comunale.
20. Numero di utenti e studenti trasportati sugli autobus di Trasporto Pubblico Locale urbano e extraurbano, di competenza regionale.
21. Orari autobus delle linee urbane, di competenza comunale.
22. Orari delle linee di trasporto extraurbano regionale (Cotrap), di altra competenza (Partecipate, Agenzie).
23. Orari previsti, orari effettivi e tratte dei trasporti extraurbani, di competenza regionale.
24. Posti liberi nei parcheggi privati, di altra competenza (Partecipate, Agenzie).
25. Servizi di noleggio auto/bici con orari e parco macchine, di altra competenza (Partecipate, Agenzie).
26. Trasporti pubblici, di competenza comunale.
27. Trasporti pubblici extraurbani, di competenza regionale.
28. Utenze ciclomotori, di competenza regionale.
29. Utenze pullman, di competenza regionale.
30. Zone di Traffico Limitato, di competenza comunale.

Durante la consultazione pubblica non sono emersi nuovi dataset.

3. [Scienza e Tecnologia](#)

I dataset richiesti nei laboratori territoriali attuati a Lecce, Foggia e Brindisi sono stati i seguenti:

1. Censimento comunità e sedi ENS (Ente Nazionale per la protezione e l'assistenza dei Sordi), di competenza regionale.
2. Censimento degli interpreti LIS, di competenza regionale.
3. Censimento strumentazione tecnologiche a servizio della comunità, di altra competenza (Partecipate e Agenzie).
4. Consumi energetici prodotti da contatori e misuratori intelligenti (Smart Meter) di edifici pubblici e privati, di altra competenza (Partecipate e Agenzie).
5. Risultati delle ricerche già pubblicate su portali aperti come IRIS o Zenodo, di altra competenza (Partecipate e Agenzie).
6. Diffusione della banda ultra larga a imprese e Pubbliche Amministrazioni, di competenza comunale.
7. Digital Maturity Assessment (DMA) delle Piccole e Medie Imprese e delle Pubbliche Amministrazioni generati dai poli europei dell'innovazione digitale (EDIH) e dai centri di competenza pugliesi, di altra competenza (Partecipate e Agenzie).
8. Impianti di produzione di energie rinnovabili pubblici e privati: anno d'installazione, utenze collegate, potenza installata, informazioni sulla presenza di accumulo, informazioni sulla presenza di generatori ausiliari, di altra competenza (Partecipate e Agenzie).
9. Imprese che hanno beneficiato di bandi dedicati a Ricerca e Sviluppo e/o all'innovazione tecnologica finanziati dalla Regione, dal governo nazionale, dall'Unione Europea, di competenza regionale.
10. Informazioni sui brevetti con dettagli e specifiche, di altra competenza (Partecipate e Agenzie).
11. Istituti di Cultura (musei, biblioteche) che usano impianti da fonti rinnovabili, di competenza comunale.
12. Mappa delle infrastrutture di trasmissione utilizzabili per l'Internet of Things (IoT), di altra competenza (Partecipate e Agenzie).
13. Mappa della qualità della rete, di altra competenza (Partecipate e Agenzie).
14. Mappatura delle applicazioni per turismo e disabilità, di altra competenza (Partecipate e Agenzie).
15. Mappatura stazioni di ricarica per auto elettriche, di competenza regionale.

16. Monitoraggio della temperatura dell'asfalto di alcune aree urbane, di competenza comunale.
17. Monitoraggio delle precipitazioni annuali, di competenza comunale.
18. Pali dell'illuminazione pubblica, di competenza comunale.
19. Prodotti della ricerca Open Access, di altra competenza (Partecipate e Agenzie).
20. Specifiche relative a una casa, a una stanza, ottenute da una scansione 3D, di altra competenza (Partecipate e Agenzie).

Durante la consultazione pubblica non sono emersi nuovi dataset.

4. Salute e protezione degli animali

I dataset richiesti nei laboratori territoriali attuati a Lecce, Foggia e Brindisi sono stati i seguenti:

1. Censimento dei luoghi diagnostici filtrabili per esame da fare, di competenza regionale.
2. Censimento patologie per area, di competenza regionale.
3. Censimento posti letto ospedalieri, di competenza regionale.
4. Centri di diagnostica radiologica pubblici e privati (RMN-TAC-PET-RX-ECO), di altra competenza (Partecipate e Agenzie).
5. Dati sull'affollamento del Pronto Soccorso in tempo reale, di competenza regionale.
6. Dati strutturati sulla salute, di altra competenza (Partecipate e Agenzie).
7. Dati sull'affollamento delle località marine, di competenza comunale.
8. Distribuzione incidenti sul lavoro per territorio, di competenza regionale.
9. Farmacie di turno, di competenza regionale.
10. Grado di soddisfazione degli utenti dei servizi assistenziali domiciliari, di competenza comunale.
11. Liste d'attesa pubblicate con frequenza maggiore, di competenza regionale.
12. Malattie sofferte dai cittadini
13. Mappa della qualità dell'acqua, di altra competenza (Partecipate e Agenzie).
14. Mappatura centri di diagnostica pubblici e privati, di competenza comunale.
15. Mappatura dei defibrillatori, di competenza comunale.
16. Mappatura dei centri di Primo Soccorso per animali, di competenza comunale.

17. Monitoraggio della qualità delle acque delle zone limitrofe alle spiagge molto frequentate, di competenza regionale.
18. Morti oncologiche per aree geografiche.
19. Mappa del rumore, di competenza comunale.
20. Numeri degli utenti dei Servizi Assistenziali Domiciliari, di competenza comunale.
21. Percentuale di persone che conoscono il Pensiero Sistemico quale presupposto per poter oggi compiere azioni socialmente efficaci, di altra competenza (Partecipate e Agenzie).
22. Popolazione over 65 ospitata in strutture sanitarie che potrebbe essere curata a domicilio, di altra competenza (Partecipate e Agenzie).
23. Prezzario delle prestazioni sanitarie, di competenza regionale.
24. Diagnosi prodotte dai medici di base, di competenza regionale.
25. Somministrazione antibiotici, di competenza regionale.
26. Tempi di attesa Pronto Soccorso, di competenza regionale.
27. Tempi di intervento delle ambulanze nei comuni esterni all'area urbana, di competenza comunale.
28. Tempi di percorrenza delle ambulanze in base al quartiere, di competenza comunale.
29. Tipologia di parto per ospedale, di competenza regionale.

Durante la consultazione pubblica è stato proposto:

- ***l'elenco di tutte le strutture di RIABILITAZIONE pubbliche e accreditate operanti nel territorio coperto dalle Aziende sanitarie regionali***, quali con reparti di degenza e quali con ambulatori. Per ogni struttura è riportato l'indirizzo, i recapiti di contatto, il tipo di utente/paziente che può accedervi e con quali modalità può farlo.
- ***il numero di pazienti pediatrici (0-18 anni) della Regione Puglia affetti da malattie incurabili o potenzialmente incurabili quali: malattie neurodegenerative, malattie metaboliche, malattie genetiche, oncologiche, emato-oncologiche e malattie rare.***
- ***Hospice pediatrici pubblici attivi in regione con annessi indirizzi e recapiti telefonici di riferimento.***

5. Regioni e città

I dataset richiesti nei laboratori territoriali attuati a Lecce, Foggia e Brindisi sono stati i seguenti:

1. Analisi dei contesti funzionali alla pianificazione urbana, di competenza comunale.
2. Censimento delle aree cimiteriali, di competenza comunale.
3. Copertura del wireless pubblico, di competenza comunale.
4. Dimensione e tipologia degli immobili, di competenza comunale.
5. Rilevazione dei parcheggi, di competenza comunale.
6. Impianti agrivoltaici, di competenza comunale.
7. Impianti eolici, di competenza comunale.
8. Informazioni sull'Illuminazione, di competenza comunale.
9. Mappatura dei servizi per il cittadino (pagoPA, SPID) per i turisti che non conoscono la città e non sanno dove e a chi rivolgersi, di competenza comunale.
10. Mappatura dei boschi urbani, di competenza comunale.
11. Numeri civici, di competenza comunale.
12. Orti sociali, di competenza comunale.
13. Parchi pubblici dotati di giochi per bambini, di competenza comunale.
14. Percorsi accessibili, di competenza comunale.
15. Percorsi privi di barriere architettoniche, di competenza comunale.
16. Rifacimento del manto stradale nelle città, di competenza comunale.
17. Siti, attivazione e smaltimento dei pannelli fotovoltaici, di competenza regionale.

Durante la consultazione pubblica è stato proposto quanto segue:

- ***Mappa dei finanziamenti statali ed europei (disponibili/ricevuti/spesi), di competenza regionale e comunale.***
- ***Mappa di tutti i finanziamenti pubblici comunitari, nazionali e regionali, per singolo intervento finanziato, con possibilità di monitoraggio degli sviluppi, effettiva realizzazione del progetto, ecc.***
- ***Mappa degli investimenti pubblici sul territorio comunale in relazione alle risorse economiche investite.***
- ***Mappatura degli interventi di rigenerazione urbana, di competenza comunale.***

6. Popolazione e società

I dataset richiesti nei laboratori territoriali attuati a Lecce, Foggia e Brindisi sono stati i seguenti:

1. Accessibilità dei disabili, di competenza comunale.
2. Disponibilità e localizzazione dei prodotti alimentari (anche in scadenza) messi a disposizione per arginare lo spreco, di competenza comunale.
3. Distribuzione, estensione e tipologia del verde, di competenza comunale.
4. Loculi cimiteriali disponibili, di competenza comunale.
5. Orari dei centri estivi, di competenza comunale.
6. Patrimonio del Comune, incluse le aree verdi, gli uffici comunali, gli alloggi di Edilizia Residenziale Pubblica e Sociale, di competenza comunale.
7. Popolazione over 65 ospitata in strutture sanitarie che potrebbe essere curata a domicilio, di competenza regionale.
8. Luoghi di intrattenimento, di competenza comunale.
9. Punti di raccolta degli abiti usati, di competenza comunale.
10. Servizi di assistenza resi da Enti Del Terzo Settore, di competenza comunale.

Durante la consultazione pubblica è stato proposto quanto segue:

- ***i dati sulle categorie di lavoratori svantaggiati in Puglia.***

7. Istruzione, cultura e sport

I dataset richiesti nei laboratori territoriali attuati a Lecce, Foggia e Brindisi sono stati i seguenti:

1. Accessibilità per le persone sorde, di competenza regionale.
2. Accessibilità dei luoghi con video guida LIS, di altra competenza (Partecipate, Agenzie).
3. Accessibilità dei luoghi culturali (Musei, Biblioteche...), di competenza comunale.
4. Affluenza agli Info point e informazioni richieste, di competenza comunale.
5. Apertura attività commerciali ed iniziative turistiche di destagionalizzazione e di delocalizzazione del turismo, di competenza comunale.
6. Archivio Insegne Storiche, di competenza regionale.

7. Aree di campeggio, sosta camper, servizi per camperisti e viaggiatori, di competenza regionale.
8. Associazioni che realizzano gite in barca, di altra competenza (Partecipate, Agenzie).
9. Campi estivi per minori tenuti da associazioni in strutture comunali, di competenza comunale.
10. Censimento per tipologia del patrimonio culturale: monumenti, parchi archeologici, chiese, rispondenti alle norme sull'accessibilità: localizzazione, se aperti al pubblico, orari, ticket se previsto, ecc., di competenza comunale.
11. Censimento numerico dei cittadini disabili, di competenza comunale.
12. Condizioni meteo, di competenza comunale e di altra competenza (Partecipate, Agenzie).
13. Disponibilità strutture sportive, di competenza comunale.
14. Eventi culturali mensili, di competenza comunale.
15. Info point, di competenza comunale.
16. Informazioni su punti di interesse storici, di altra competenza (Partecipate, Agenzie).
17. Inquinamento acustico, di competenza comunale.
18. L'accessibilità dei luoghi della cultura in Puglia. Posizione geografica: informazioni su trasporti e raggiungibilità del luogo. Informazioni sull'edificio: dettagli sulla struttura fisica, come rampe per sedie a rotelle, bagni accessibili e ascensori. Dati demografici: dettagli sulla popolazione locale per capire l'accessibilità per vari gruppi di persone. Orari di apertura: orari di apertura e chiusura per determinare l'accessibilità temporale. Tariffe d'ingresso: costi associati per valutare l'accessibilità economica. Servizi disponibili: informazioni sui servizi offerti, come internet e servizi di interpretariato, per comprendere l'accessibilità alle diverse esigenze. Accessibilità cognitiva: dati su risorse educative e interpretative, come pannelli informativi, audioguide, e app interattive, oltre a segnaletica chiara e materiali in linguaggio semplice per migliorare la comprensione. Accessibilità sensoriale: dati sulla presenza di percorsi tattili, loop di induzione per apparecchi acustici, accessibilità visiva delle esposizioni (es. descrizioni in braille o audio descrizioni), illuminazione adeguata e qualità dell'acustica per assistere coloro con disabilità visive o uditive, di competenza regionale.

19. Libri scolastici adottati dagli Istituti Superiori, di altra competenza (Partecipate, Agenzie).
20. Locali che fanno musica, di competenza comunale.
21. Scuole con tasso di dispersione scolastica, di competenza comunale.
22. Mappatura dell'accessibilità strutture ricettive, di competenza regionale.
23. Mappatura delle piste ciclabili, di altra competenza (Partecipate, Agenzie).
24. Mappatura dei siti archeologici, di competenza regionale.
25. Mappature delle aree gioco, di competenza comunale.
26. Musei comunali: orari apertura e prezzi, di competenza comunale.
27. Nome e attività delle associazioni culturali con sede nel Comune, di competenza comunale.
28. Numero di iscritti agli Istituti Scolastici pugliesi, di competenza regionale.
29. Numero Info Point, di altra competenza (Partecipate, Agenzie).
30. Open-booking, di altra competenza (Partecipate, Agenzie).
31. Opere d'arte con il riferimento del relativo museo, di altra competenza (Partecipate, Agenzie).
32. Opere e collezioni dei musei, in esposizione e in archivio, di competenza regionale.
33. Strutture ricettive che associano itinerari culturali e servizi socio-assistenziali (ad esempio per malati cronici, soggetti fragili, anziani, ecc.), di competenza comunale.
34. Percorsi maggiormente utilizzati nel car-sharing e nel bike-sharing, di altra competenza (Partecipate, Agenzie).
35. Siti d'interesse storico e paesaggistico, di competenza comunale e regionale.
36. Strutture ricettive di ogni tipo con posizione geografica, di competenza comunale.

Durante la consultazione pubblica è stato proposto quanto segue:

- ***Numero delle strutture sportive con attività Arti Orientali nel Comune di Lecce.***

8. Governo e settore pubblico

I dataset richiesti nei laboratori territoriali attuati a Lecce, Foggia e Brindisi sono stati i seguenti:

1. Canoni per concessioni demaniali marittime, di competenza regionale.
2. Catalogazione Delibere Comunali, di competenza comunale.
3. Catasto delle strade pubbliche e private, di competenza comunale.

4. Censimenti immobili in disuso, stato di abbandono, di competenza comunale.
5. Censimento della cartellonistica stradale, di competenza comunale.
6. Censimento del patrimonio immobiliare comunale e di uso delle associazioni, di competenza comunale.
7. Censimento e mappatura di Immobili comunali disponibili, di competenza comunale.
8. Censimento immobili in disuso e stato di abbandono, di competenza comunale.
9. Consistenza terreno e statistiche meteorologiche, di competenza comunale.
10. Dati su reti elettriche e idriche, di competenza comunale.
11. Elenco fasce ISEE, di competenza regionale.
12. Esito occupazionale delle misure di contrasto alla povertà, di altra competenza (Partecipate, Agenzie).
13. Incarichi professionali remunerati e non remunerati di dipendenti pubblici, consiglieri e assessori, di competenza comunale.
14. Mappatura degli Enti di Terzo Settore, di altra competenza (Partecipate, Agenzie).
15. Mappe storiche del territorio, di competenza regionale.
16. Numero di stalli di sosta disponibili nel territorio, di competenza comunale.
17. Numero di veicoli di proprietà, di competenza comunale.
18. Numero di utenti e soddisfazione dei servizi assistenziali domiciliari, di competenza comunale.
19. Offerte lavorative regionali, di competenza regionale.

Durante la consultazione pubblica è stato proposto quanto segue:

- ***Dati sul numero di dirigenti della pubblica amministrazione e politici in carica con sentenze passate in giudicato per reati contro la pubblica amministrazione per ciascun settore.***
- ***Dati elettorali (affluenza e voti elezioni comunali, regionali e nazionali).***

9. Giustizia, sistema giuridico e sicurezza pubblica

I dataset richiesti nei laboratori territoriali attuati a Lecce, Foggia e Brindisi sono stati i seguenti:

1. Distribuzione multe, di altra competenza (Partecipate, Agenzie).
2. Furti, scippi, incidenti, danneggiamenti, di competenza comunale e di altra competenza (Partecipate, Agenzie).

Durante la consultazione pubblica non sono emersi nuovi dataset.

10. Settore Energia

I dataset richiesti nei laboratori territoriali attuati a Lecce, Foggia e Brindisi sono stati i seguenti:

1. Auto elettriche circolanti in territorio comunale, di altra competenza.
2. Censimento cabine elettriche primarie, di altra competenza (Partecipate, Agenzie).
3. Centrali di Solare Termico, di competenza regionale.
4. Dimensioni e dettagli tecnici delle centrali fotovoltaiche, di competenza regionale.
5. Dimensioni e dettagli tecnici sul solare termico, di competenza regionale.
6. Fornitura di energia solare su territorio, di altra competenza (Partecipate, Agenzie).
7. Mappa dei tetti utilizzabili per l'installazione di pannelli solari, di altra competenza (Partecipate, Agenzie).
8. Mappa dei vincoli normativi urbani relativi all'installazione del fotovoltaico, di competenza comunale.
9. Mappa delle cabine primarie, di altra competenza (Partecipate, Agenzie).
10. Mappa della produzione energetica differenziata per fonti di produzione, di competenza regionale.
11. Produzione e consumo di energia dai sistemi fotovoltaici domestici, di altra competenza (Partecipate, Agenzie).
12. Prosumer (centrali fotovoltaiche che producono e che consumano sul posto), di competenza comunale.

Durante la consultazione pubblica è stato proposto quanto segue:

- ***Mappa dei tetti utilizzabili per l'installazione di pannelli solari.*** La mappatura di capannoni nelle aree industriali consentirebbe alle aziende di scegliere dove allocare la produzione per abbattere i costi fissi.

- **Produzione e consumo di energia dai sistemi fotovoltaici domestici**, di altra competenza (Partecipate, Agenzie). Questi dati consentirebbero una consapevole valutazione costi benefici per le famiglie.

11. Economia e Finanze

I dataset richiesti nei laboratori territoriali attuati a Lecce, Foggia e Brindisi sono stati i seguenti:

1. Attività di Distribuzione Automatica di Bevande, di competenza comunale.
2. Brevetti di imprese, di università, di centri di ricerca pubblici e privati, di altra competenza (Partecipate, Agenzie).
3. Operatori dei Distretti del Cibo della Regione Puglia, di altra competenza (Partecipate, Agenzie).
4. Dati economici delle Camere di Commercio, Industria, Artigianato e Agricoltura, di altra competenza (Partecipate, Agenzie).
5. Finanziamento delle imprese con Codice Ateco, di altra competenza (Partecipate, Agenzie).
6. Dehors autorizzati dal Comune, di competenza comunale.
7. Distribuzione disponibilità realtime di cartelli pubblicitari, di competenza comunale.
8. Distribuzione Fondi PNRR, di competenza regionale.
9. Distribuzione reddito medio, di altra competenza (Partecipate, Agenzie).
10. Distribuzione stipendio medio per aree geografiche, di altra competenza (Partecipate, Agenzie).
11. Elenco Start Up e PMI Innovative per settore di applicazione, di altra competenza (Partecipate, Agenzie).
12. Finanziamenti PNRR (ricevuti e spesi), di competenza regionale.
13. Smaltimento dei pannelli fotovoltaici, di competenza regionale.

Durante la consultazione pubblica non sono emersi nuovi dataset.

12. Ambiente e clima

I dataset richiesti nei laboratori territoriali attuati a Lecce, Foggia e Brindisi sono stati i seguenti:

1. Alga tossica, di altra competenza (Partecipate, Agenzie).
2. Balneazione, di altra competenza (Partecipate, Agenzie).
3. Censimento arboreo, di competenza comunale.
4. Censimento delle fontanelle pubbliche, di competenza regionale.
5. Consumo dell'acqua con dettaglio a scala comunale, di altra competenza (Partecipate, Agenzie).
6. Dati consumo acqua dell'AQP, di altra competenza (Partecipate, Agenzie).
7. Dati sugli impatti significativi indicati nelle Valutazioni di Impatto Ambientali, di competenza regionale.
8. Dati sui flussi migratori dei volatili, di competenza regionale.
9. Disponibilità delle aree verdi urbane, di competenza comunale.
10. Erosione Costiera, di competenza regionale.
11. Mappatura delle sorgenti rumorose, di altra competenza (Partecipate, Agenzie).
12. Mappatura degli impianti di condizionamento sulle pareti esterne degli edifici, di competenza comunale.
13. Mappatura delle sorgenti odorigene, di competenza comunale.
14. Monitoraggio degli odori, di altra competenza (Partecipate, Agenzie).
15. Percentuale raccolta differenziata, di competenza comunale.
16. Distribuzione delle comunità energetiche, di competenza regionale.
17. Punti di raccolta, isole ecologiche e raccolta differenziata, di competenza comunale.
18. Qualità dell'aria: Polveri, Inquinanti (Nox, Sox, Benzene, ecc) nelle fasce orarie giornaliere da porre in correlazione con i dati meteorologici e con le principali patologie delle aree urbane, di altra competenza (Partecipate, Agenzie).
19. Rifiuti e inquinanti divisi per categoria e per località, di competenza comunale.
20. Statistiche meteorologiche, di competenza comunale.
21. Vincoli ambientali esistenti e loro localizzazione, di competenza comunale.

Durante la consultazione pubblica è stato proposto quanto segue:

- *ARPA Puglia:*
 - ***Dati sul monitoraggio della qualità dell'aria.***
 - ***Dati sul catasto regionale del Catasto delle Emissioni Territoriali.***
 - ***Dati sul catasto regionale delle sorgenti elettromagnetiche.***

- ***Dati relativi al monitoraggio del gas Radon.***
- ***Dati sul monitoraggio delle acque di balneazione.***
- ***Dati sulla presenza di alga tossica (*Ostreopsis ovata*) in mare.***
- ***Dati sulle giornate con particolari condizioni meteorologiche (*Wind Days*) che determinano un impatto negativo sulla qualità dell'aria.***
- ***Dati sulle segnalazioni di eventi odorigeni.***
- ***Dati relativi all'inquinamento acustico cittadino, al fine di riorganizzare il flusso della mobilità urbana.***

13. Agricoltura, pesca, politiche forestali e alimentari

I dataset richiesti nei laboratori territoriali attuati a Lecce, Foggia e Brindisi sono stati i seguenti:

1. Dati sulle risorse idriche che raggiungono i terreni agricoli, di altra competenza (Partecipate e Agenzie).
2. Elenco degli operatori delle filiere agroalimentari, di competenza regionale.
3. Elenco degli scambi commerciali delle filiere agroalimentari, di competenza regionale.
4. Mappa delle colture con indicazione dell'altezza delle piante, di altra competenza (Partecipate e Agenzie).
5. Terreni sequestrati alle mafie, di competenza regionale.
6. Valorizzazione dei terreni disponibili, di competenza regionale.

Durante la consultazione pubblica è stato proposto quanto segue:

- ***Mappatura degli orti urbani, avvicinare la popolazione all'agricoltura, mantenere gli spazi coltivati migliorando l'ordine, risparmio per le famiglie con prodotti a costo zero.***

Promozione della consultazione

Per diffondere l'informazione sull'iniziativa e sulle modalità di partecipazione, è stata avviata una campagna di comunicazione tramite i canali web e social.

Alla consultazione pubblica è stata data evidenza nella [sezione dedicata a Opentusk](#) del [Portale Regionale Opendata Regione Puglia](#) che ha previsto, sin dall'avvio del più ampio percorso partecipativo (maggio 2023), una [specifico pagina dedicata](#).

News pubblicate

www.regione.puglia.it

- Dati aperti in Puglia: al via la consultazione pubblica
- Data di pubblicazione: 01/08/2023
- <https://www.regione.puglia.it/web/trasformazione-digitale/-/dati-aperti-in-puglia-al-via-la-consultazione-pubblica?redirect=%2Fweb%2Fcompetitivita-e-innovazione>

https://press.regione.puglia.it/

- Dati aperti in Puglia: al via la consultazione pubblica
- Data di pubblicazione: 01/08/2023
- <https://press.regione.puglia.it/-/dati-aperti-in-puglia-al-via-la-consultazione-pubblica>

partecipazione.regione.puglia.it

- La Consultazione pubblica di Opentusk
- Data di pubblicazione: 01/08/2023
- <https://partecipazione.regione.puglia.it/processes/consultazioneopentusk>

Social media

TWITTER



Operazione Cofinanziata dall'UE a valere sul PO FESR - FSE 2014/2020 della Regione Puglia Asse II - azione 2.3

- Data di pubblicazione: 01/08/2023
- <https://twitter.com/RegionePuglia/status/1686328649123774464>
#datigovit, #opendataitalia

Facebook

- Data di pubblicazione: 01/08/2023
- https://www.facebook.com/story.php?story_fbid=pfbid0136E4vTWSEHMFdAbWQQiLPaar89v51waiQPUzR5zutwe3diNR1XErpJbHk5p9cdRI&id=100064558337034
#opendata, #opentusk, #partecipazione, #opengov

Instagram

- Data di pubblicazione: 01/08/2023
- <https://www.instagram.com/p/CvZ42pDsrwN/?igshid=YTUzYTFiZDMwYg==>
#regionepuglia #opendata #partecipazione #opengov

Attività di mailing

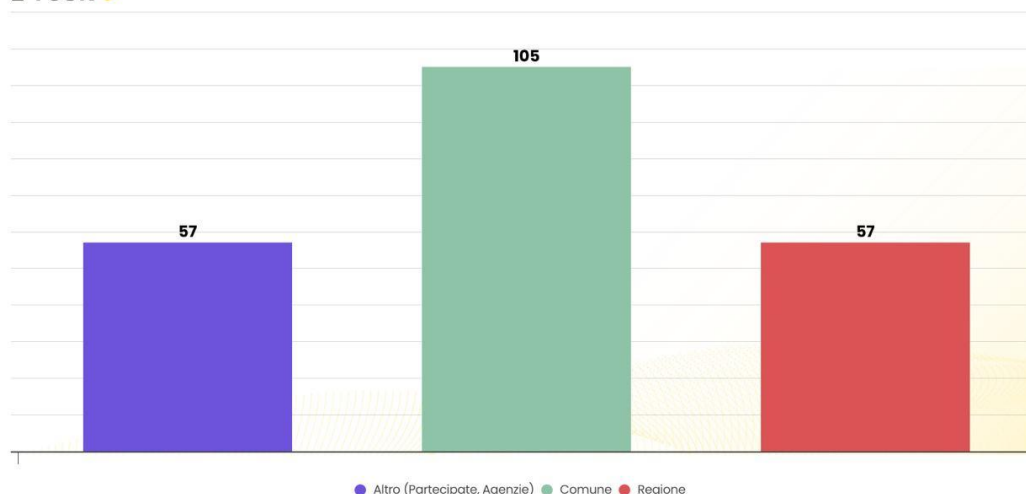
È stata inviata una mail dedicata all'avvio della consultazione dall'indirizzo opendata@regione.puglia.it, raggiungendo un insieme di potenziali produttori e riutilizzatori di dati aperti, pari a 692 contatti.

Esiti della partecipazione alla consultazione pubblica

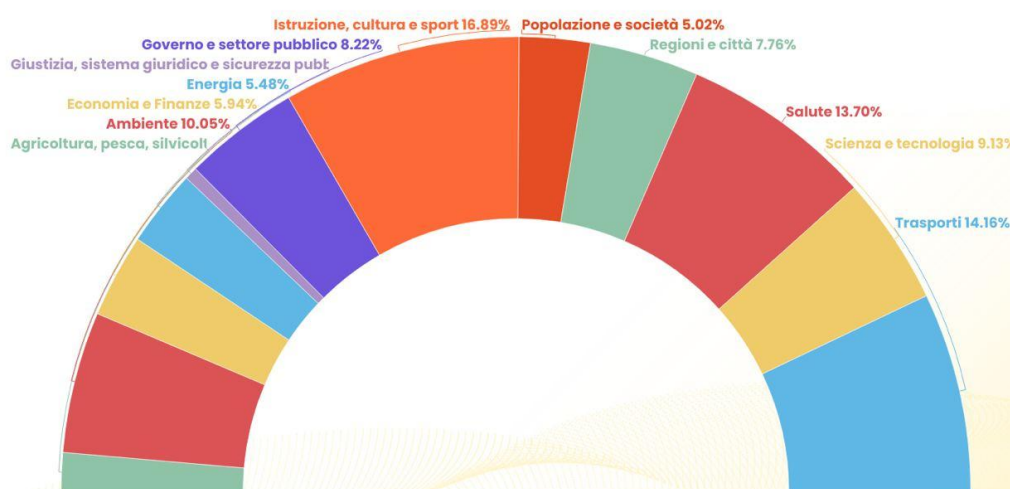
Durante i 3 Datalab, laboratori tematici attuati a Lecce, Foggia e Brindisi sono stati proposti complessivamente **219 dataset**, posti a base della consultazione pubblica.



Produttori/Titolari



Temi



Operazione Cofinanziata dall'UE a valere sul PO FESR - FSE 2014/2020 della Regione Puglia Asse II - azione 2.3

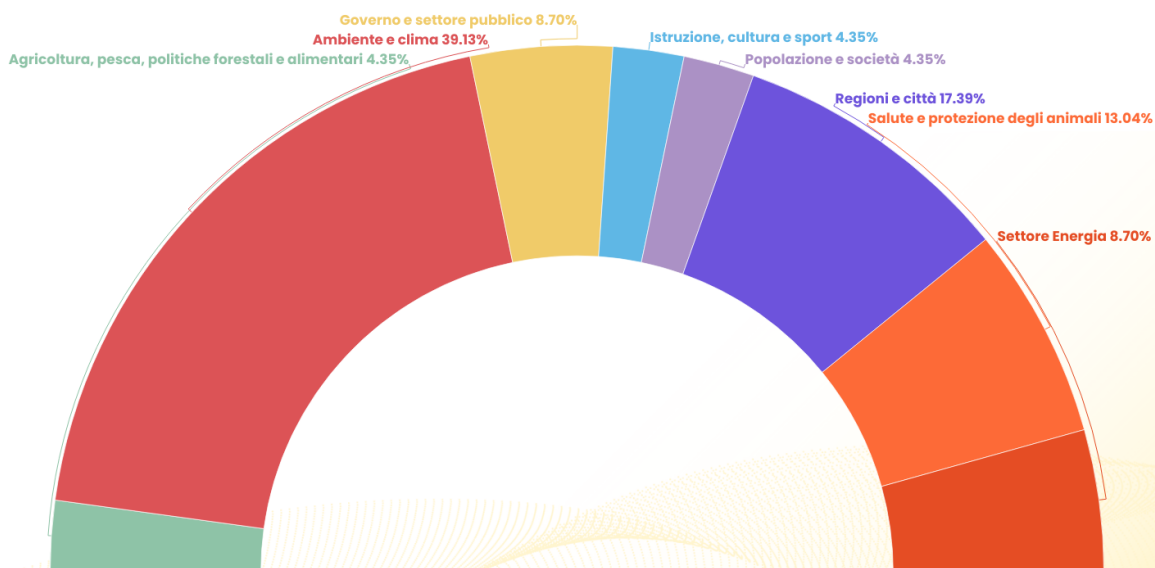
La consultazione pubblica ha determinato l'evidenza di ulteriori **23** dataset.

Dataset richiesti durante la consultazione pubblica	Temi	Produttore
Elenco di tutte le strutture di RIABILITAZIONE pubbliche e accreditate operanti nel territorio coperto dalle Aziende sanitarie regionali	Salute e protezione degli animali	Regione
Numero di pazienti pediatrici (0-18 anni) della Regione Puglia affetti da malattie incurabili o potenzialmente incurabili	Salute e protezione degli animali	Regione
Hospice pediatrici pubblici attivi in regione	Salute e protezione degli animali	Regione
Mapa dei finanziamenti statali ed europei	Regioni e città	Regione
Mapa di tutti i finanziamenti pubblici comunitari	Regioni e città	Regione
Mapa degli investimenti pubblici	Regioni e città	Comune
Mappatura degli interventi di rigenerazione urbana	Regioni e città	Comune
Dati sulle categorie di lavoratori svantaggiati in Puglia.	Popolazione e società	Regione
Numero delle strutture sportive con attività Arti Orientali nel Comune di Lecce	Istruzione, cultura e sport	Comune
Dati sul numero di dirigenti della pubblica amministrazione e politici in carica con sentenze passate in giudicato	Governano e settore pubblico	Altro
Dati elettorali	Governano e settore pubblico	Altro
Mapa dei tetti utilizzabili per l'installazione di pannelli solari.	Settore Energia	Regione
Produzione e consumo di energia dai sistemi fotovoltaici domestici	Settore Energia	Altro
Dati sul monitoraggio della qualità dell'aria.	Ambiente e clima	Altro
Dati sul catasto regionale del Catasto delle Emissioni Territoriali.	Ambiente e clima	Altro
Dati sul catasto regionale delle sorgenti elettromagnetiche.	Ambiente e clima	Altro
Dati relativi al monitoraggio del gas Radon.	Ambiente e clima	Altro
Dati sul monitoraggio delle acque di balneazione.	Ambiente e clima	Altro
Dati sulla presenza di alga tossica (Ostreopsis ovata) in mare.	Ambiente e clima	Altro

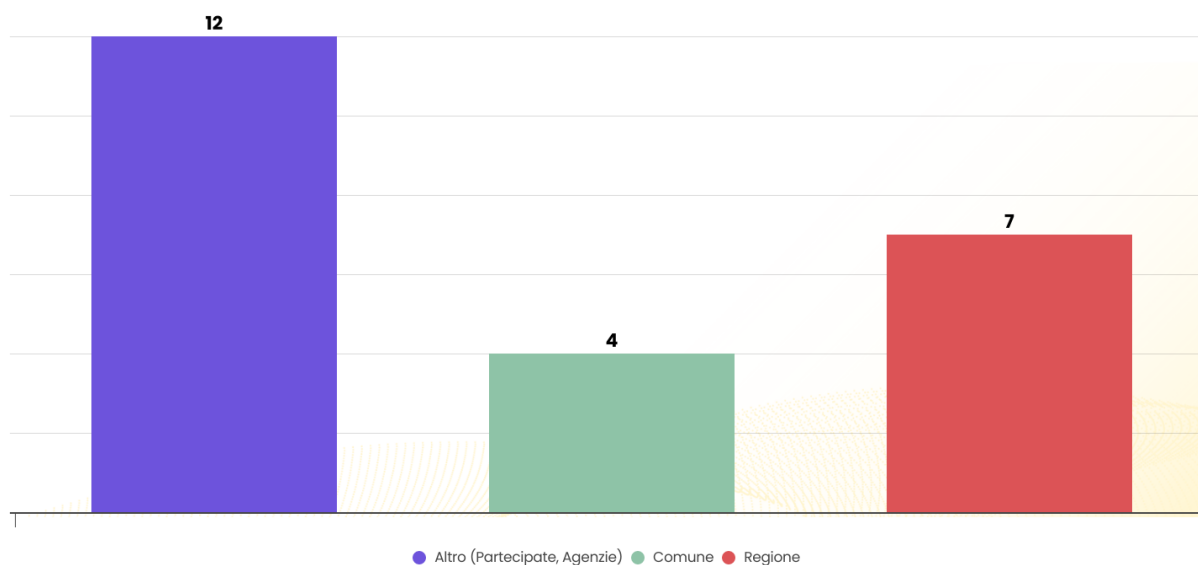
Dati sulle giornate con particolari condizioni meteorologiche (Wind Days) che determinano un impatto negativo sulla qualità dell'aria.	Ambiente e clima	Altro
Dati sulle segnalazioni di eventi odorigeni.	Ambiente e clima	Altro
Dati relativi all'inquinamento acustico cittadino	Ambiente e clima	Altro
Mappatura degli orti urbani	Agricoltura, pesca, politiche forestali e alimentari	Comune

tema	quantità
Agricoltura, pesca, politiche forestali e alimentari	1
Ambiente e clima	9
Governare e settore pubblico	2
Istruzione, cultura e sport	1
Popolazione e società	1
Regioni e città	4
Salute e protezione degli animali	3
Settore Energia	2

Temi



Produttori/Titolari



A valle della consultazione pubblica, risultano pertanto raccolte proposte per complessivi **242 dataset**, con un incremento pari a circa il 10% del paniere esito dei laboratori territoriali.

Conclusioni

Il Dipartimento dello Sviluppo Economico della Regione Puglia ha particolarmente apprezzato la qualità e la diversificazione dei contributi emersi attraverso gli incontri territoriali e la fase consultiva attuata su Puglia Partecipa. Al fine di agevolare la progressiva e graduale pubblicazione in formato aperto di quanto richiesto, sul portale dati.puglia.it la Sezione Trasformazione digitale ha pubblicato il dataset [OpenTusk Regione Puglia - Paniere dataset](#). Nel mese di ottobre 2023, alla luce degli esiti del percorso partecipativo, **ARPA Puglia** ha esposto sul portale dati.puglia.it i seguenti dati aperti:

[Mare - Monitoraggio acque di balneazione - anno 2023](#)

[Mare - Aree di balneazione](#)

[Aria - Inquinanti delle reti di monitoraggio della qualità dell'aria](#)

[Mare - Monitoraggio Ostreopsis ovata - anno 2023](#)

[Aria - Monitoraggio dati qualità dell'aria - anno 2023](#)

[Meteo - Monitoraggio dati meteo - anno 2023](#)

[Mare - Monitoraggio Ostreopsis ovata - dati ultimi 15 giorni](#)

[Mare - Monitoraggio acque di balneazione - dati ultimo mese](#)

[Aria - Monitoraggio dati qualità dell'aria - dati giornalieri di ieri](#)

[Meteo - Stazioni di monitoraggio meteorologico](#)

[Aria - Stazioni di monitoraggio delle reti di qualità dell'aria](#)

Nello stesso periodo, **ARET-Pugliapromozione** ha pubblicato sul portale dati.puglia.it:

[Puglia - Elenco Stabilimenti Balneari - progressivo](#)

[Luoghi pugliesi di interesse turistico, culturale, naturalistico - progressivo](#)

[Puglia - Consistenza Ricettiva Alberghiera ed Extra Alberghiera - progressivo](#)

[Cosa fare in Puglia - progressivo](#)

[Puglia - Elenco delle Strutture Ricettive e delle Locazioni turistiche - progressivo](#)

[Operatori pugliesi dei servizi turistici e culturali - progressivo](#)

[Endpoint API dell'Ecosistema Turismo Cultura Regione Puglia](#)



Operazione Cofinanziata dall'UE a valere sul PO FESR - FSE 2014/2020 della Regione Puglia Asse II - azione 2.3

Ringraziamenti

Il Dipartimento dello Sviluppo Economico della Regione Puglia ringrazia tutti coloro che hanno rafforzato *Opentusk, la comunità per i dati aperti pugliesi*, durante la consultazione pubblica e in tutte le fasi del percorso partecipativo: cittadini e cittadini, attori di Regione Puglia, degli Enti Locali, del mondo economico, della ricerca, dell'innovazione e del terzo settore e tutti coloro che con passione hanno proposto contributi per aumentare la produzione e il riutilizzo dei dati aperti.



REGIONE
PUGLIA



Operazione Cofinanziata dall'UE a valere sul PO FESR - FSE 2014/2020 della Regione Puglia Asse II - azione 2.3